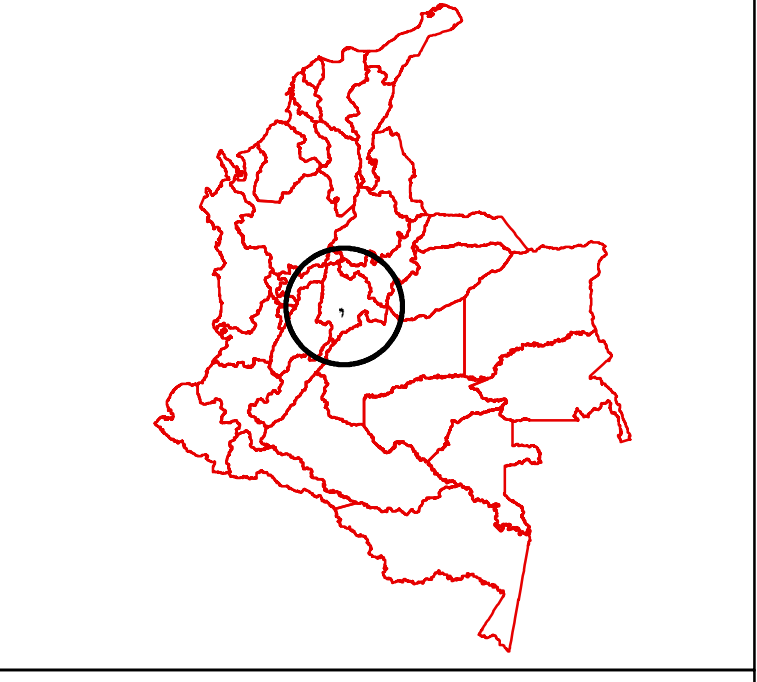
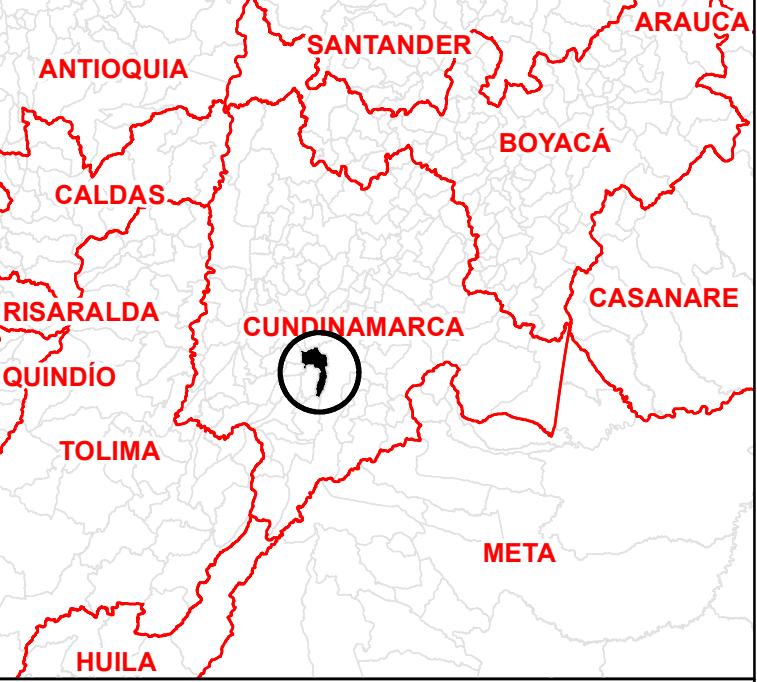


LOCALIZACIÓN A NIVEL NACIONAL



LOCALIZACIÓN A NIVEL DEPARTAMENTAL



LOCALIZACIÓN A NIVEL MUNICIPAL



CONVENCIONES



LEYENDA

DIVISIÓN POLÍTICO ADMINISTRATIVA	
COMUNAS	VEREDAS
□ Bosatama	□ Alto de La Cebra
□ Cazuca	□ Alto de La Cruz
□ Centro	□ Bosatama
□ Ciudad Verde	□ Canoas
□ Compartir	□ Cascajal
□ La Despensa	□ Chacua
□ San Humberto	□ El Charquito
□ San Mateo	□ Fusunga
	□ Hungria
	□ Panamá
	□ Romeral
	□ San Francisco
	□ San Jorge
	□ Tizucque

ALCALDÍA MUNICIPAL DE SOACHA
Secretaría de Planeación y Ordenamiento Territorial

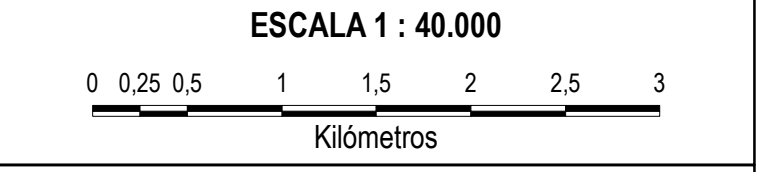
EL CAMBIO AVANZA
2020-2023

REVISIÓN GENERAL DEL PLAN DE ORDENAMIENTO TERRITORIAL DEL MUNICIPIO DE SOACHA

ALCALDE: Abog. Juan Carlos Saldarriaga Gaviria
SECRETARÍA DE PLANEACIÓN: Luz Marina Galindo
INTERVENTOR: Christian Giovanni Alonso Sarmiento
CONTENIDO: División Política Administrativa

INFORMACIÓN DE REFERENCIA

Nombre:	MAGNA_Colombia_Bogota
Proyección:	Transversa_Mercator
Falso Este:	1000000.0
Falso Norte:	1000000.0
Meridiano Central:	-74.07750791666666
Factor de escala:	1.0
Latitud de origen:	4.58200416666666
Unidad lineal:	Metros (1.0)
Sistema de Coordenadas Geográficas:	GCS_MAGNA
Unidad angular:	Grados sexagesimales
Meridiano central:	Greenwich (0.0)
Datum:	D_MAGNA
Esferoide:	GRS_1980



ARCHIVO:

PG02-División Política Administrativa	
FECHA: Noviembre de 2020	MAPA: PG02